

«СОГЛАСОВАНО»
Заместитель главы Администрации
Вахитовского и Приволжского районов
г. Казани


Р.Р.Сафин
«31» декабря 2022 г.

«СОГЛАСОВАНО»
Начальник отделения пропаганды
ОГИБДД УМВД России по г. Казани, майор
полиции


А.М.Валиева
«31» декабря 2022 г.

«УТВЕРЖДАЮ»
Заведующий МБДОУ "Детский сад
№33 комбинированного вида"
Приволжского района г.Казани
Л.А.Царькова
«31» декабря 2022 г.



ПАСПОРТ

дорожной безопасности образовательной организации
Муниципального бюджетного дошкольного образовательного учреждения
"Детский сад №33 комбинированного вида"
Приволжского района г.Казани

2022 год

Общие сведения

Тип образовательной организации: муниципальный

Юридический адрес: 420101, г. Казань, ул. Профессора Камая, д.12б, ул. Профессора Камая 12а

Фактический адрес: 420101, г. Казань, ул. Профессора Камая, д.12б, ул. Профессора Камая 12а

Руководители образовательной организации:

Заведующий	Л.А. Царькова	тел.: 590-26-50
Заместитель заведующей по дошкольной работе	Н.Н. Ибрагимова	тел.: 590-10-76
Старший воспитатель	К.В. Закирова	тел.: 590-26-65
Начальник отдела образования по Вахитовскому и Приволжскому районам г.Казани	Ф.И. Басырова	тел.: 224-35-30
Старший инспектор (по пропаганде БДД) отделения пропаганды БДД ОГИБДД УМВД России по г.Казани, капитан полиции	М.С. Гостев	тел.: _____
Ответственные работники за мероприятия по профилактике детского травматизма руководитель отряда профилактики ПДД	Э.М. Ибрагимова	тел.: _____

Руководитель или ответственный
работник дорожно-эксплуатационной
организации, осуществляющей
содержание улично-дорожной
сети (УДС)*

(фамилия, имя, отчество)

(телефон)

Руководитель или ответственный
работник дорожно-эксплуатационной
организации, осуществляющей
содержание технических средств
организации дорожного
движения (ТСОДД)*

(фамилия, имя, отчество)

(телефон)

Количество обучающихся (учащихся, воспитанников) - 560

Наличие уголка по БДД - 2, в фойе второго этажа

Наличие класса по БДД - нет

Наличие автогородка (площадки) по БДД – не имеется

Наличие автобуса в образовательной организации – не имеется

Владелец автобуса _____

(ОО, муниципальное образование и др.)

Время занятий в образовательной организации:

1-ая смена: 09 час. 00 мин. – 11 час. 00 мин. (период)

2-ая смена: ____ час. ____ мин. – ____ час. ____ мин. (период)

внеклассные занятия: 15 час. 00 мин. – 17 час. 00 мин. (период)

Телефоны оперативных служб:

Единая дежурно-диспетчерская служба (ЕДДС) (для звонков с мобильных телефонов. Бесплатно, работает даже без sim-карты) — [112](tel:112)

Пожарная служба [101](tel:101) (с городских и мобильных телефонов)

Полиция [102](tel:102) (с городских и мобильных телефонов)

Скорая медицинская помощь [103](tel:103) (с городских и мобильных телефонов)

Горгаз [104](tel:104) (с городских и мобильных телефонов)

ЕДИНЫЙ ОБЩЕРОССИЙСКИЙ детский телефон доверия [8\(800\)2000-122](tel:8(800)2000-122)

* Дорожно-эксплуатационные организации, осуществляющие содержание УДС и ТСОДД, несут ответственность в соответствии с законодательством Российской Федерации (Федеральный закон «О безопасности дорожного движения» от 10 декабря 1995 года № 196-ФЗ, Кодекс Российской Федерации об административных правонарушениях, Гражданский кодекс Российской Федерации)

Содержание

I. План-схемы образовательной организации (сокращение – ОО).

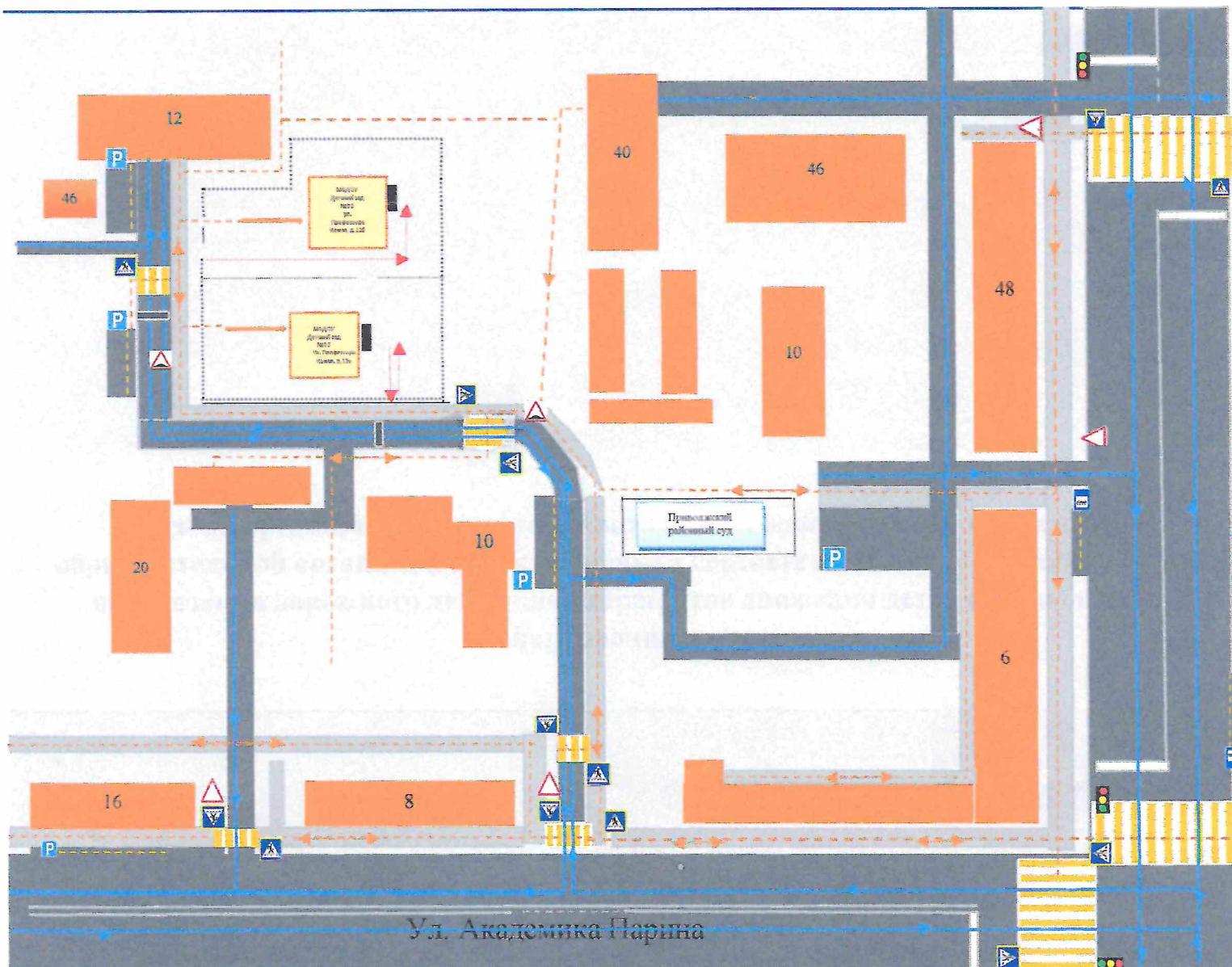
1. Район расположения образовательной организации, пути движения транспортных средств и детей (обучающихся).
2. Организация дорожного движения в непосредственной близости от образовательной организации с размещением соответствующих технических средств организации дорожного движения, маршруты движения детей и расположение парковочных мест.
3. Маршруты движения организованных групп детей от образовательной организации к стадиону, парку или спортивно-оздоровительному комплексу.
4. Пути движения транспортных средств к местам разгрузки/погрузки и рекомендуемые безопасные пути передвижения детей по территории образовательной организации.

II. Приложения.

План-схема пути движения транспортных средств и детей при проведении дорожных ремонтно-строительных работ вблизи образовательной организации.

I. План -схемы образовательной организации








1. Район расположении образовательной организации, Пути движения транспортных средств и детей (обучающихся)



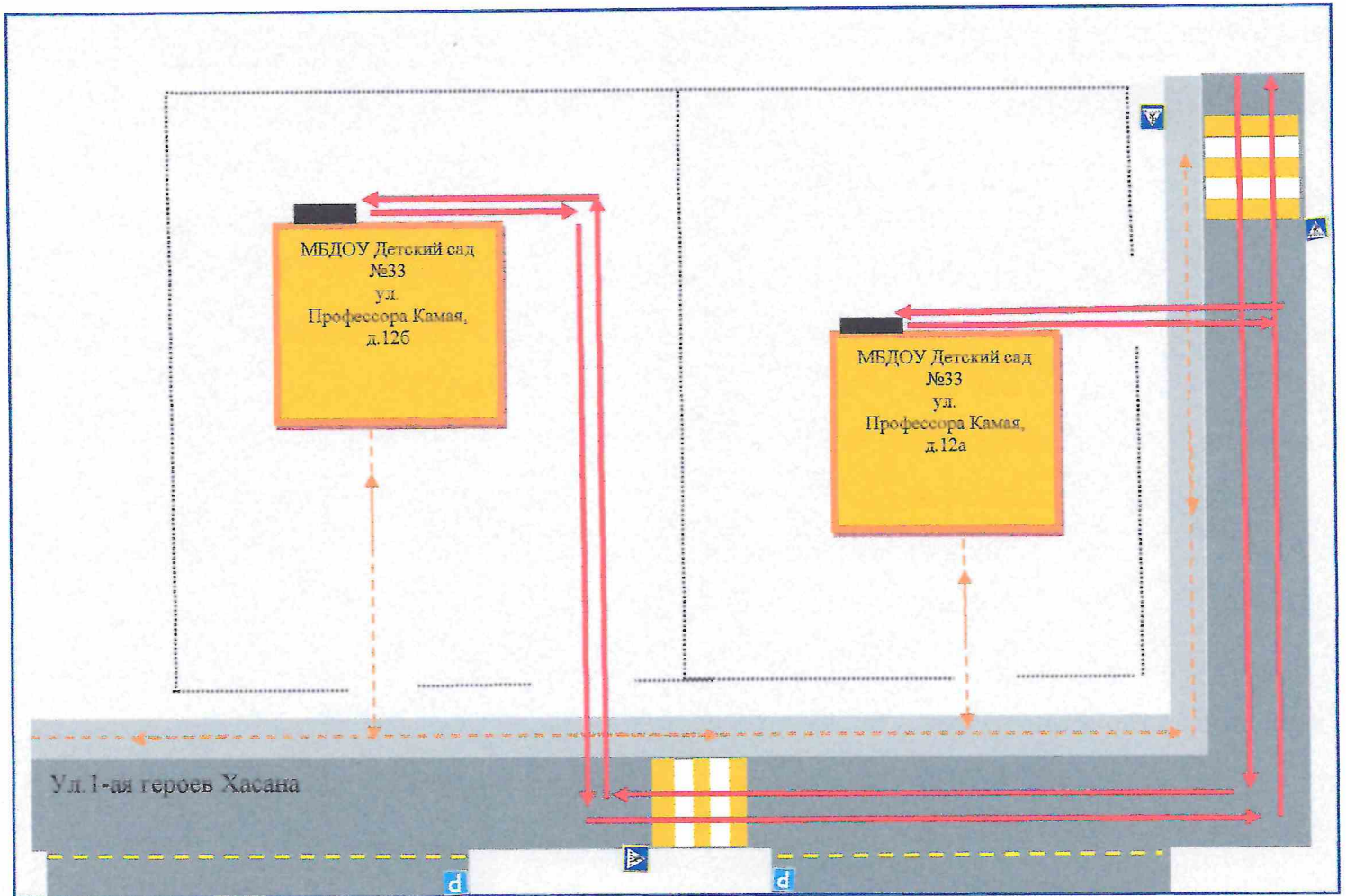
- жилая застройка
- образовательное учреждение
- тротуар
- проезжая часть
- движение детей в (из)образовательного учреждения
- движение транспортных средств по территории образовательного учреждения
- ограждение образовательного учреждения
- движение транспортных средств
- место разгрузки/погрузки




3. Маршруты движения организованных групп детей от образовательной организации к стадиону, парку



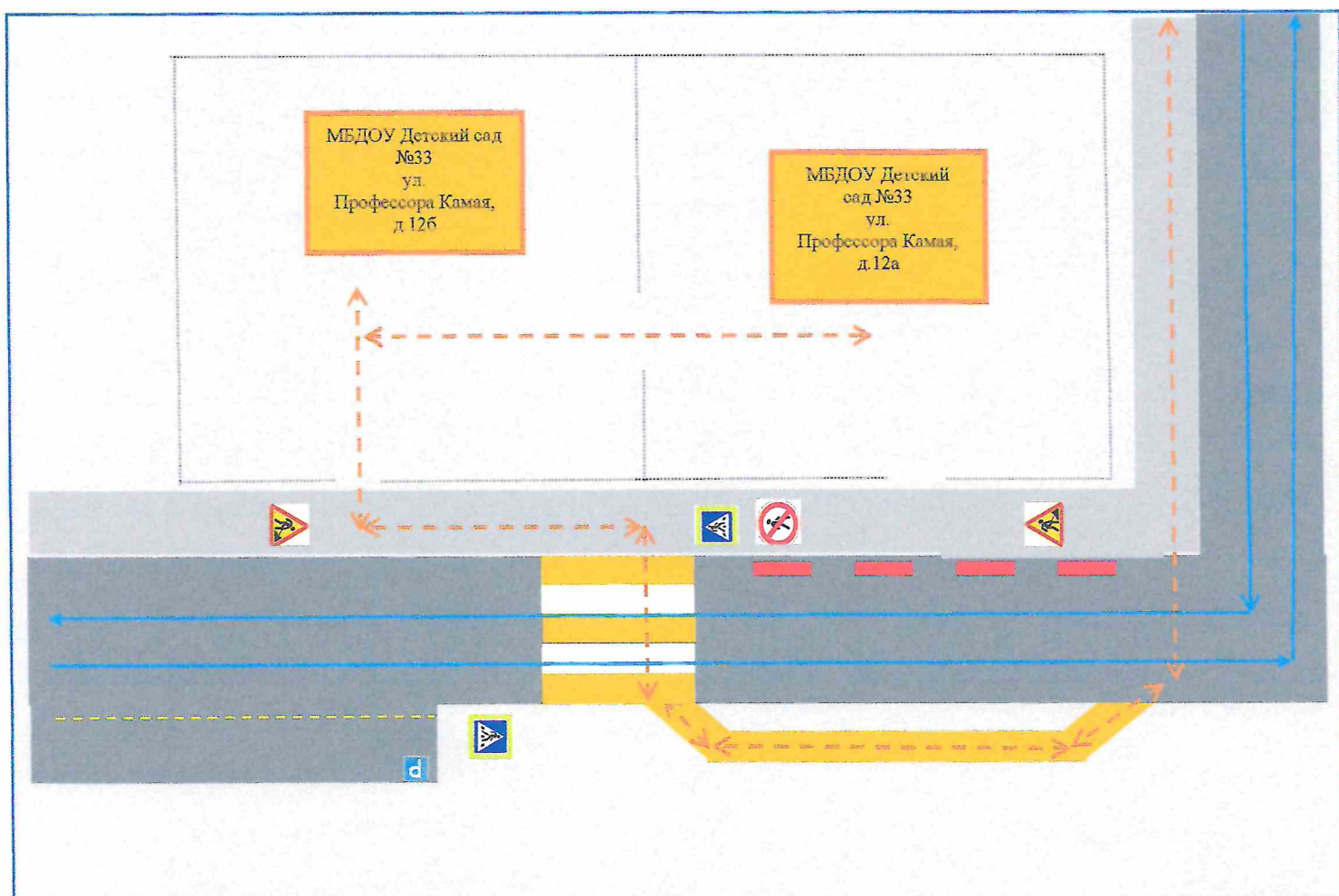
-  - образовательное учреждение
-  - жилая застройка
-  - проезжая часть
-  - тротуар
-  - движение детей в (из) образовательного учреждения
-  - движение транспортных средств
-  - ограждение образовательного учреждения





4. Пути движения транспортных средств к местам разгрузки/ погрузки и рекомендуемые безопасные пути передвижения детей по территории образовательного учреждения



-  - место разгрузки/погрузки
-  - движение детей (учеников) в (из) образовательное учреждение
-  - движение транспортных средств по территории образовательного учреждения

II Приложение
План-схема пути движения транспортных средств и детей
при проведении дорожных ремонтно-строительных работ
вблизи образовательной организации



-  - временная пешеходная дорожка
-  - направление движения транспортного потока
-  - рекомендуемое направление движения пешеходного потока
-  - ремонтные работы